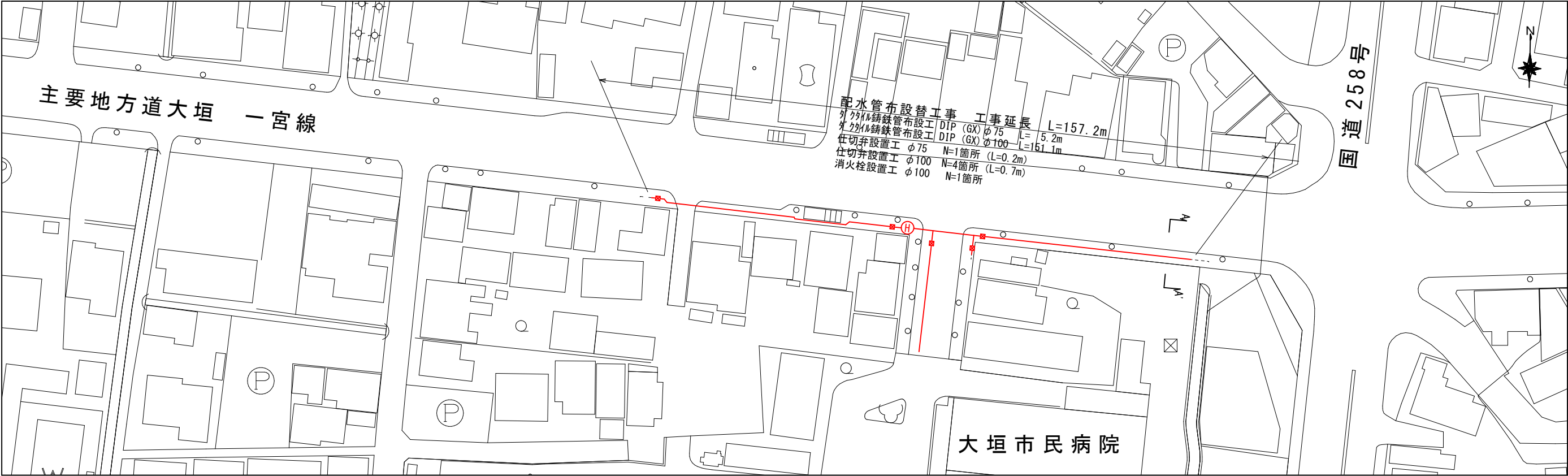


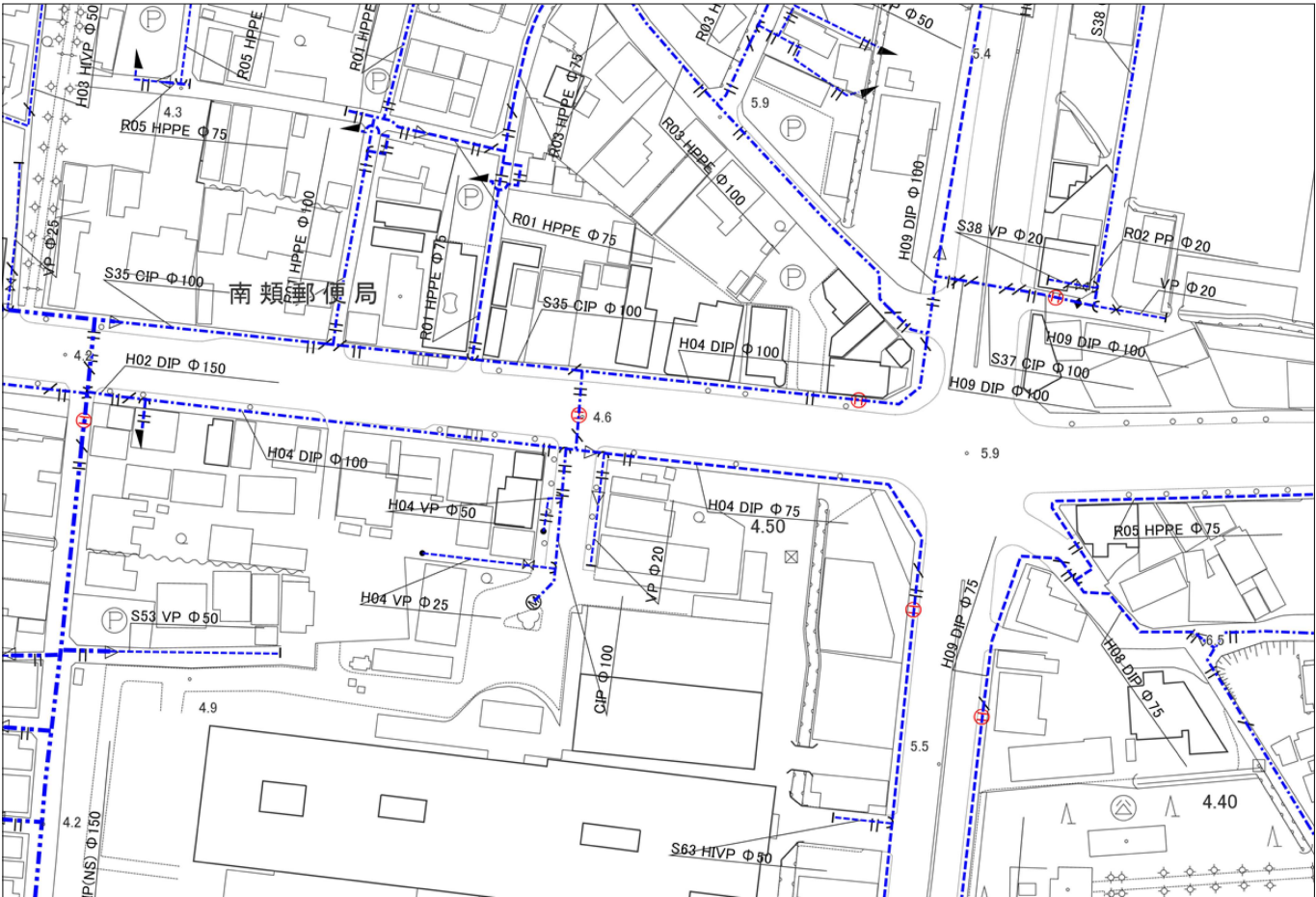
計画平面図

S=1:1000



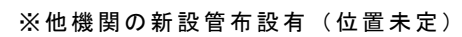
既設配管図

S=1:FREE



工 事 名	配水管布設替（電共－南類町）ほか工事		
工事箇所	大垣市南類町地内	縮 尺	図示
8年度	契 約 号	計画平面図ほか	
工 期	自 年 月 日 至 年 月 日		
道路台帳番 号		配管台帳番 号	74
施工業者		図面番号	1
大 垣 市 水 道 部 水 道 課			

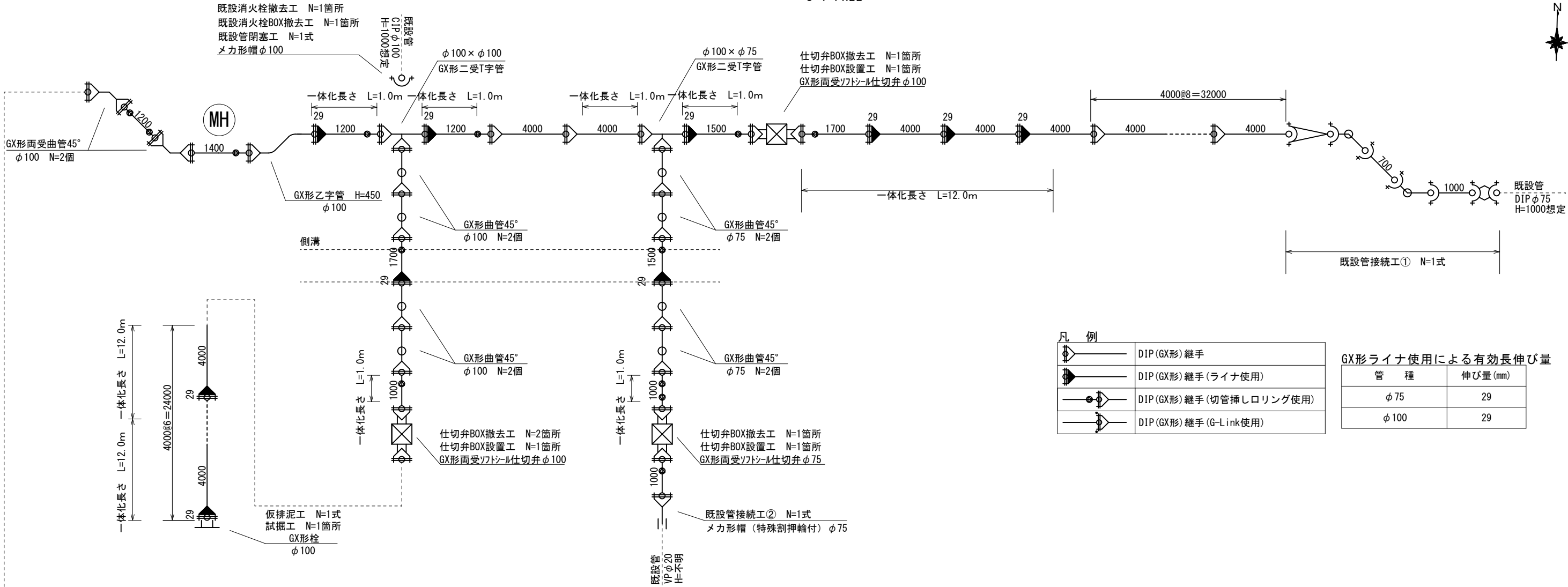
S=1:50



工 事 名	配水管布設替（電共一南類町）ほか工事		
工事箇所	大垣市南類町地内	縮 尺	図 示
8年度	契 約 号	標 準 横 断 図	
工 期	自 年 月 日 至 年 月 日		
道路台帳番 号	配管台帳番 号	74	
施工業者	図面番号	2	
大 垣 市 水 道 部 水 道 課			

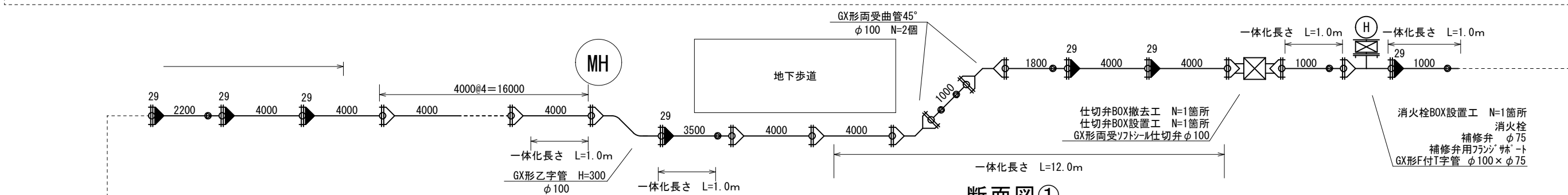
配 管 図

S=1:FREE

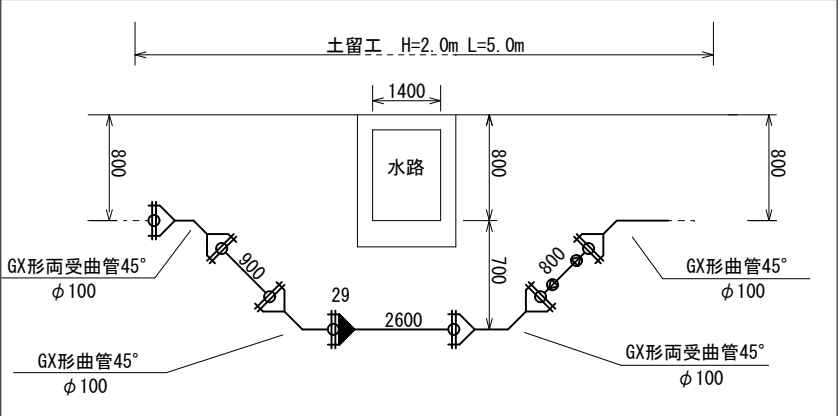
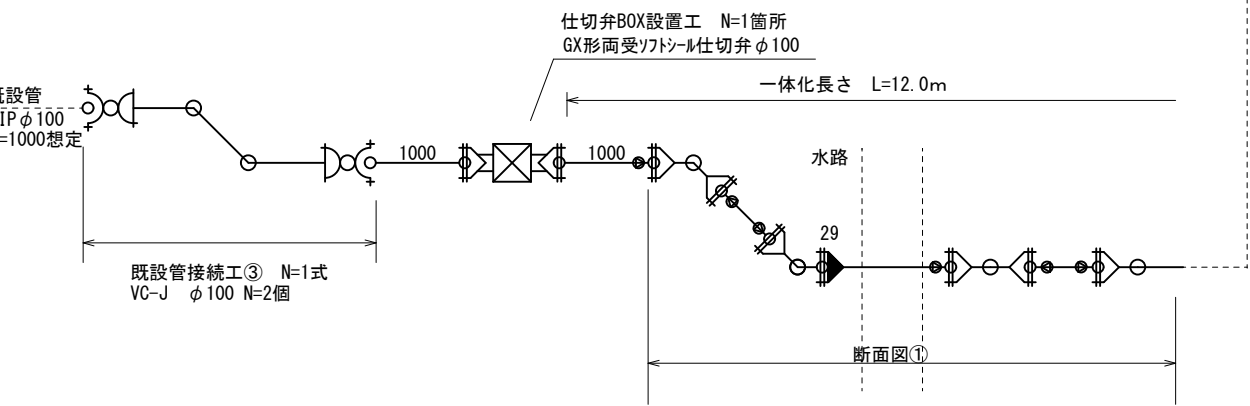


凡 例	
	DIP (GX形)継手
	DIP (GX形)継手 (ライナ使用)
	DIP (GX形)継手 (切管挿しロリング使用)
	DIP (GX形)継手 (G-Link使用)

GX形ライナ使用による有効長伸び量	
管 種	伸び量 (mm)
φ 75	29
φ 100	29



断面図①

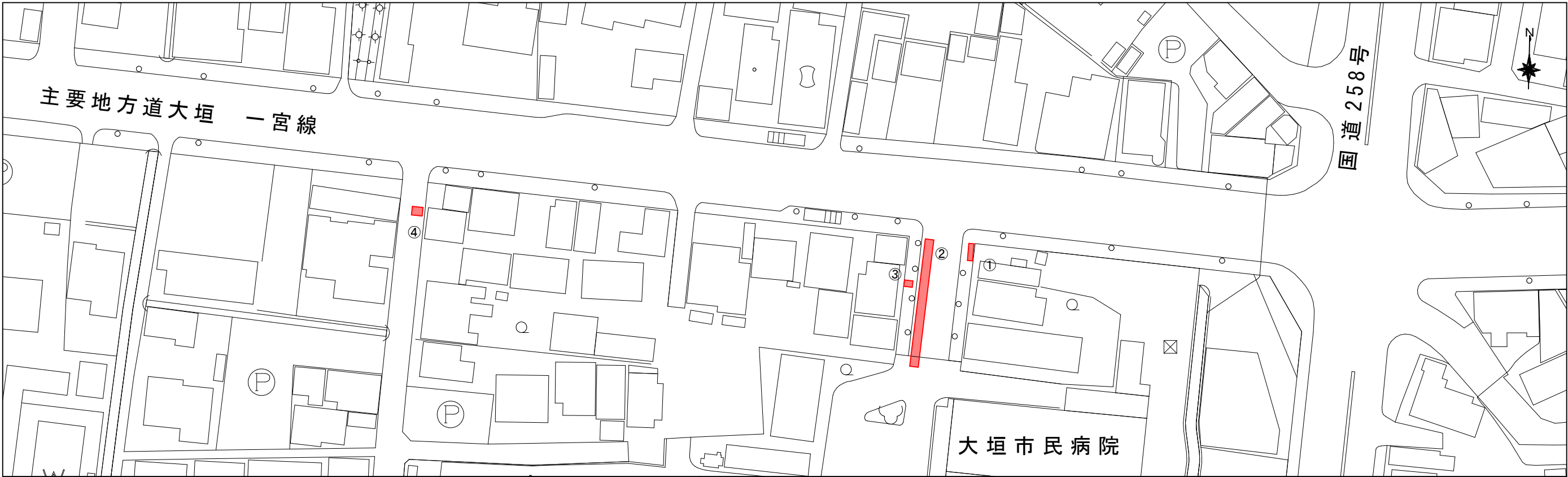


※配管の線形については他機関との協議の上決定すること。

工 事 名	配水管布設替（電共－南類町）ほか工事		
工事箇所	大垣市南類町地内	縮 尺	図示
8年度	契 約 号	配 管 図	
工 期	自 年 月 日	至 年 月 日	
道路台帳番 号		配管台帳番 号	74
施工業者		図面番号	3
大 垣 市 水 道 部 水 道 課			

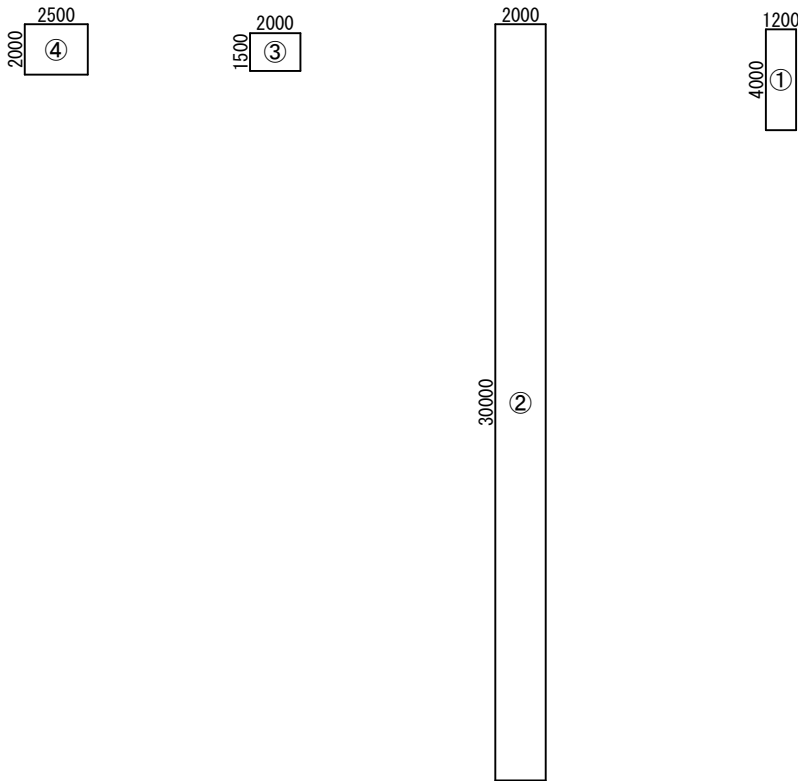
舗装平面図

S=1:1000



舗装展開図

S=1:300

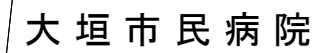


①	タイル復旧	4.8	m <sup>2</sup>
②	再生密粒As13mmTOP t=5cm	60.0	m <sup>2</sup>
③	タイル復旧	3.0	m <sup>2</sup>
④	再生密粒As13mmTOP t=5cm	5.0	m <sup>2</sup>
合計		69.8	m <sup>2</sup>

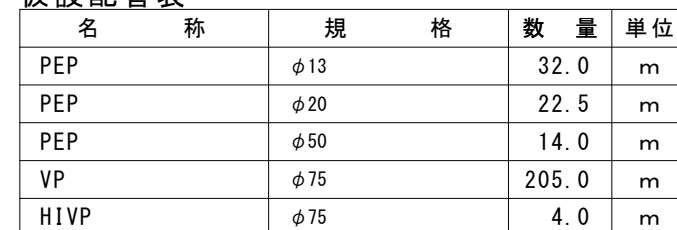
区画線復旧工		
種 別	数量	単位
停止線	2.0	m
外側線	2.0	m
文字	6.0	m
カラー舗装（緑）	4.7	m <sup>2</sup>

工 事 名	配水管布設替（電共一南類町）ほか工事		
工事箇所	大垣市南類町地内	縮 尺	図示
8年度	契 約 号	舗装平面図ほか	
工 期	自 年 月 日 至 年 月 日		
道路台帳 番 号		配管台帳 番 号	74
施工業者		図面番号	4
大 垣 市 水 道 部 水 道 課			

S=1 : 1000



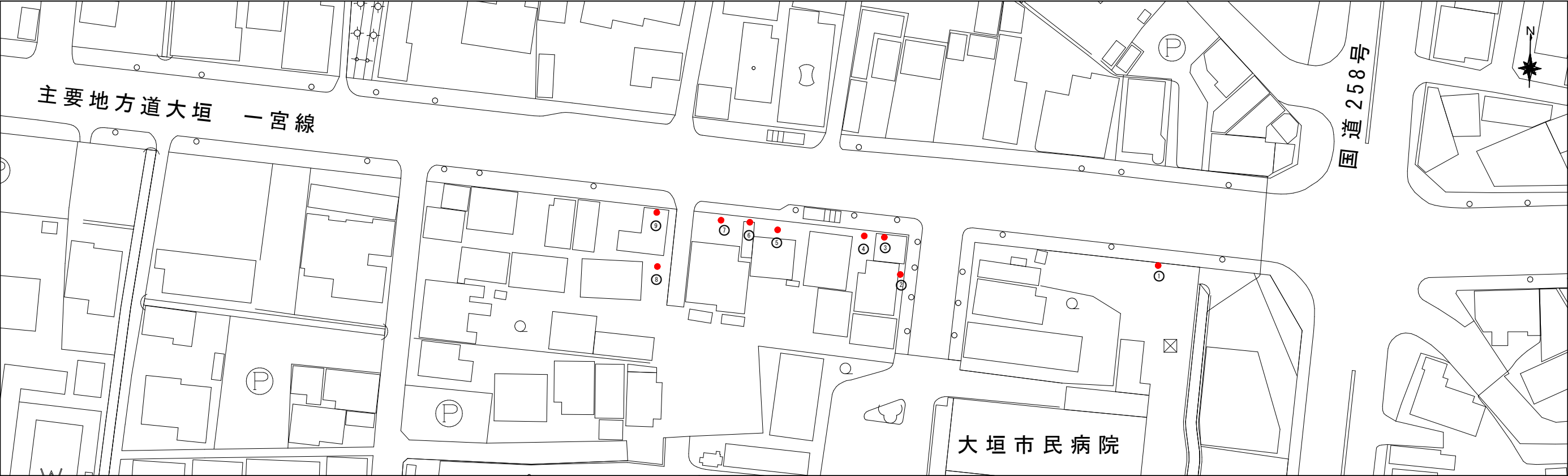
S=1 : FREE



—————	非 埋 設 部
-----	埋 設 部

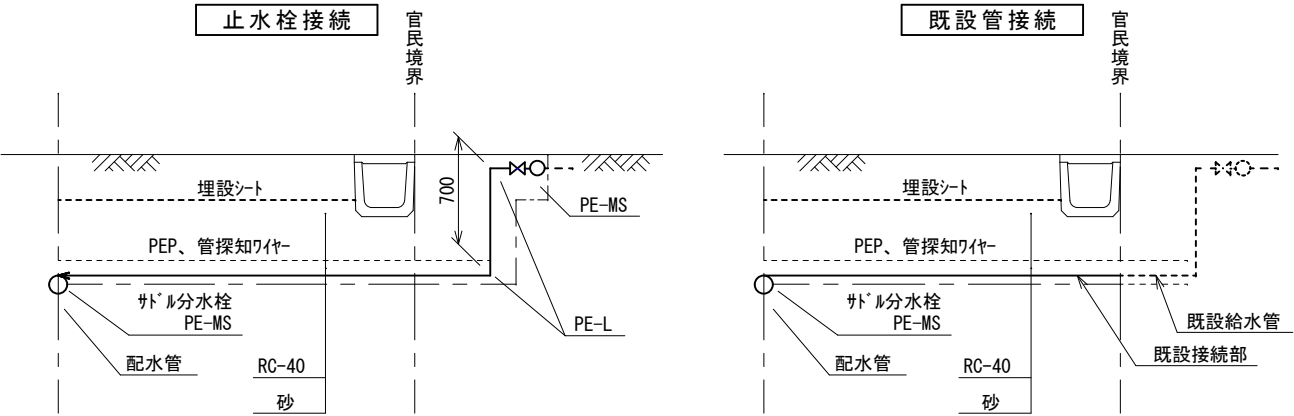
工 事 名	配水管布設替（電共一南類町）ほか工事		
工事箇所	大垣市南類町地内	縮 尺	図 示
8年度	契 約 号	仮設平面図ほか	
工 期	自 年 月 日 至 年 月 日		
道路台帳 番 号	配管台帳 番 号	74	
施工業者	図面番号	5	
大 垣 市 水 道 部 水 道 課			

給水平面図

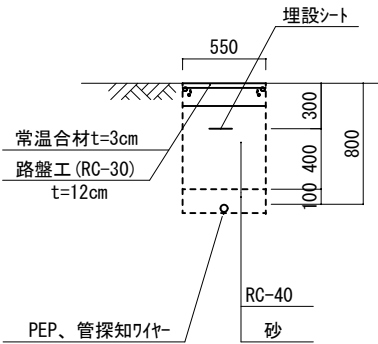


標準配管図

S=1:50



断面図



給水切替一覧表

番号	給水管口径	メータ口径	工種	止水栓取替	BOX取替	メータユニット	備考
①	φ20	なし	止水栓接続			○	Co復旧 (敷地内ほか4箇所撤去復旧)
②	φ20	φ13	止水栓接続			○	タイル復旧
③	φ20	φ20	止水栓接続			○	タイル復旧
④	φ20	φ13	止水栓接続			○ (乗入用)	As復旧
⑤	φ20	φ13	止水栓接続			○	
⑥	φ20	φ13	止水栓接続			○	Co復旧
⑦	φ50	なし	止水栓接続	○	○		As復旧
⑧	φ20	φ13	既設管接続			○	As・Co復旧
⑨	φ20	φ13	止水栓接続			○	Co復旧

工 事 名	配水管布設替（電共一南類町）ほか工事		
工事箇所	大垣市南類町地内	縮 尺	図示
8年度	契 約 号	給水平面図ほか	
工 期	自 年 月 日 至 年 月 日		
道路台帳番 号		配管台帳番 号	74
施工業者		図面番号	6
大 垣 市 水 道 部 水 道 課			